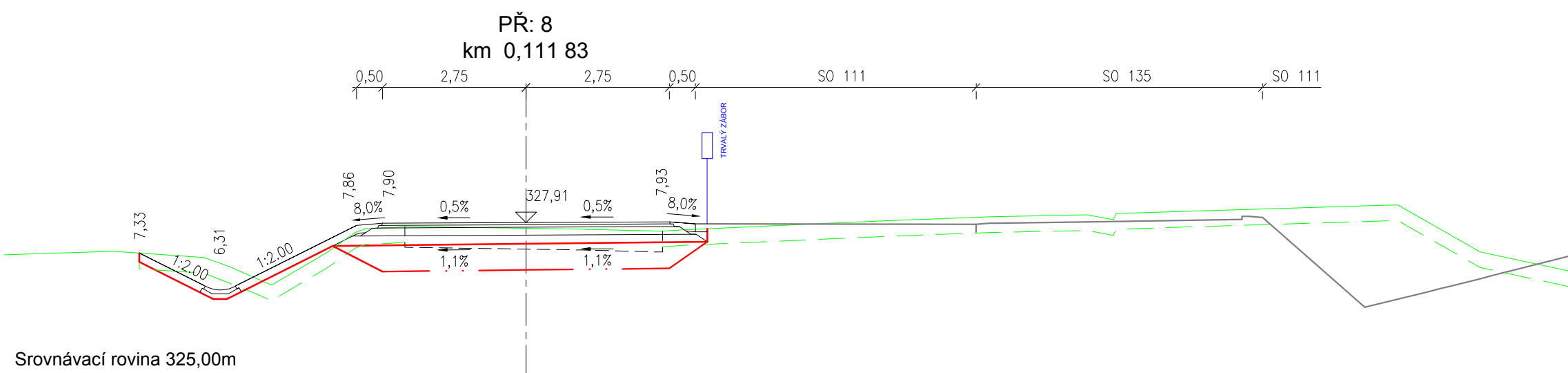
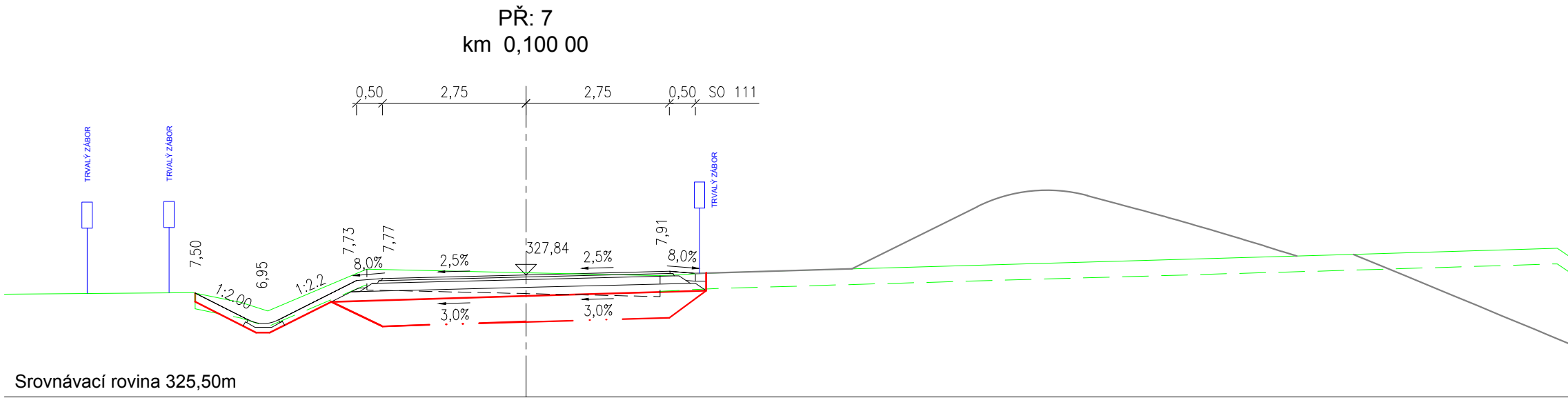
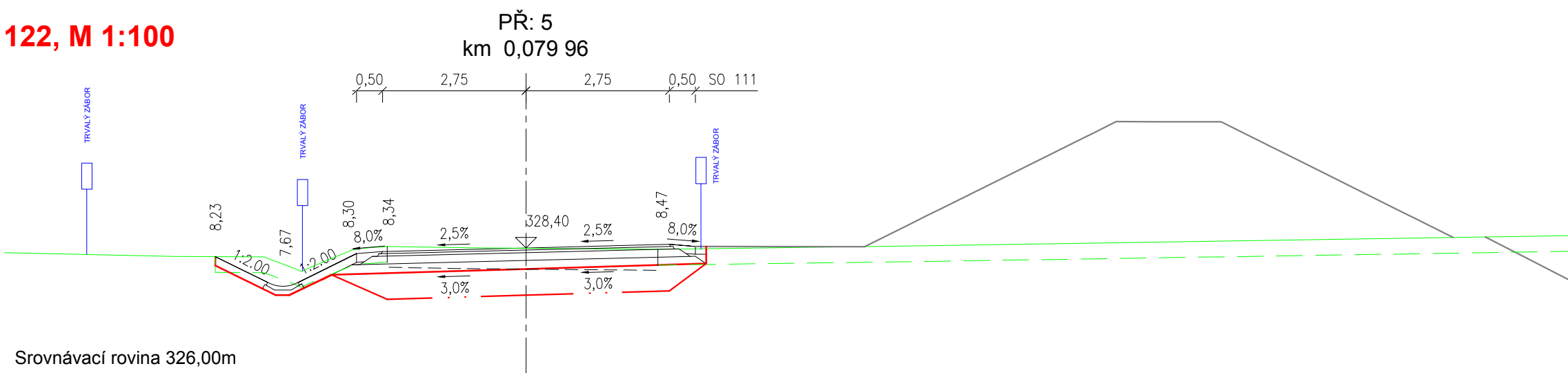
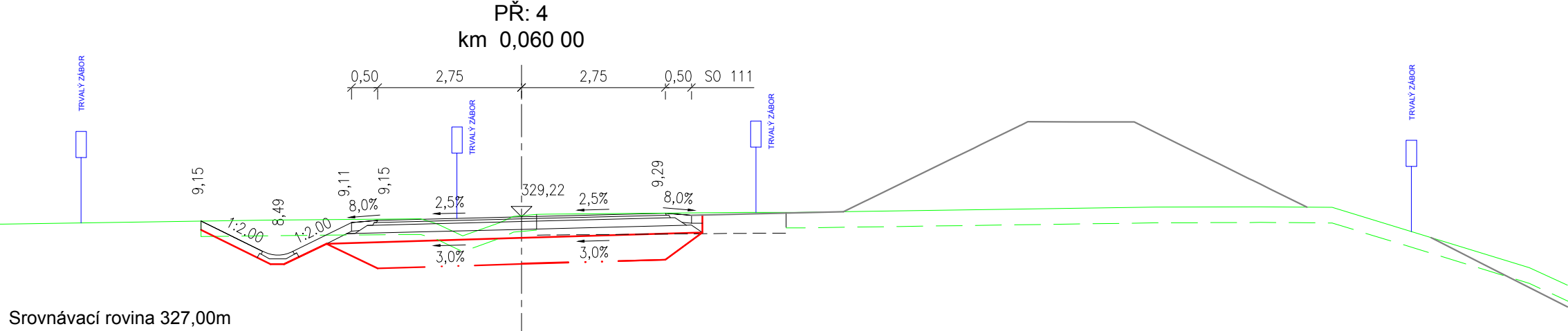
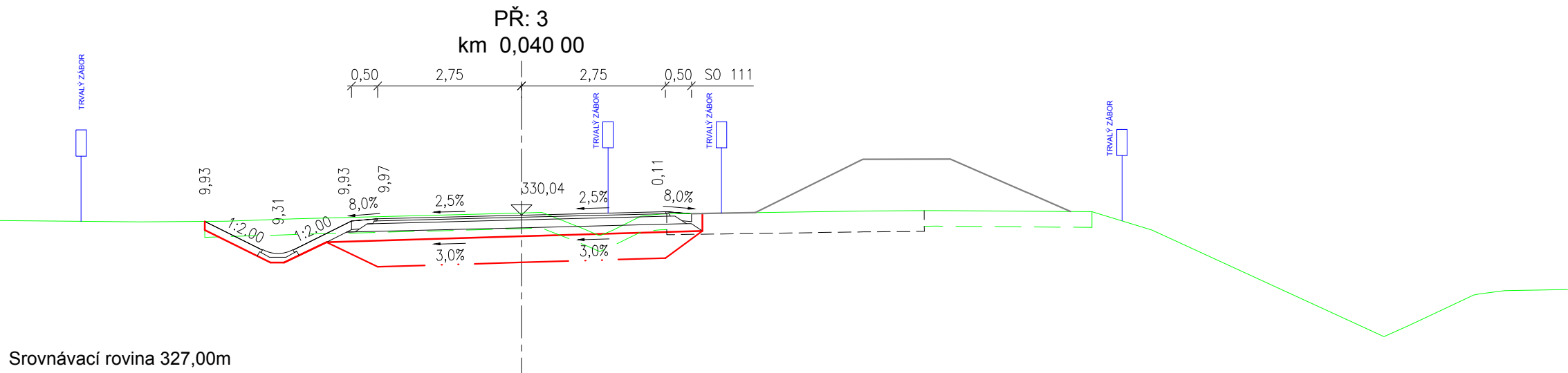
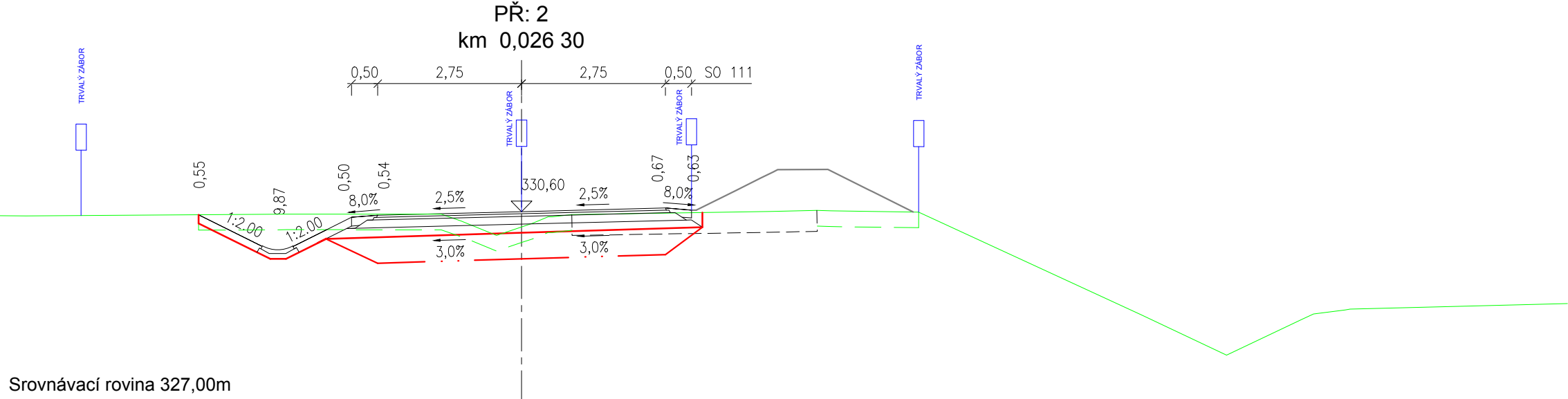
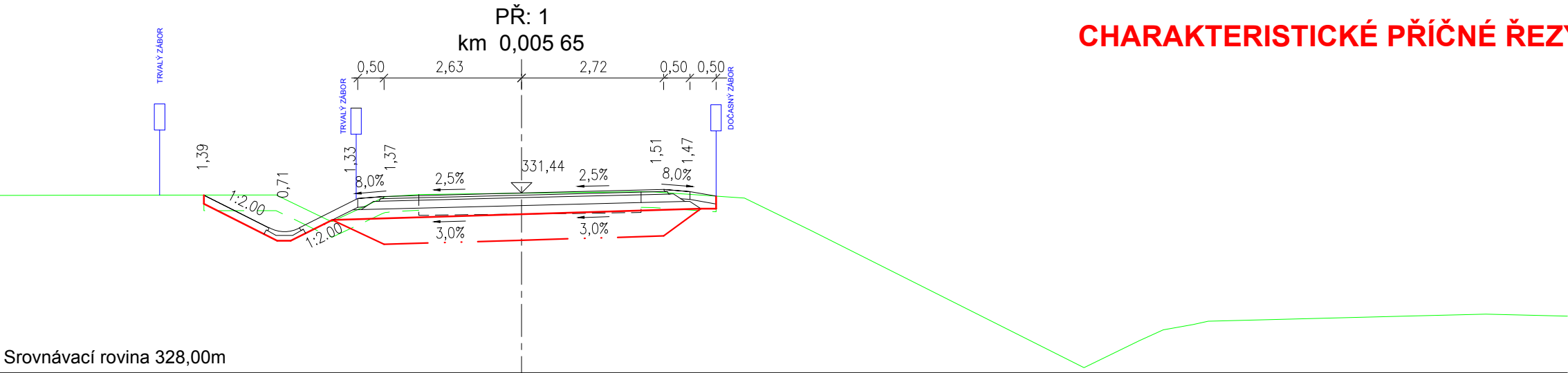



CHARAKTERISTICKÉ PŘÍČNÉ ŘEZY SO 122, M 1:100




Katastrální mapa © ČÚZK, 2024


Objednatel:	Královéhradecký kraj Pivovarské náměstí 1245 500 03 Hradec Králové	 <b>Královéhradecký kraj</b>
-------------	--	---

Souřadnicový systém S-JTSK

Výškový systém Bpv

**PUDIS**

**projektová, průzkumná a konzultační společnost**  
PUDIS a.s., Podbabská 1014/20, 160 00 Praha 6  
tel.: +420 267 004 111, [www.pudis.cz](http://www.pudis.cz), [info@pudis.cz](mailto:info@pudis.cz)

Vypracoval: Ing. Marie Mládková	Hlavní inženýr projektu: Ing. Marek Surovčík Výrobní ředitel: Ing. Jan Vlček	Objednatel: Královéhradecký kraj Pivovarské náměstí 1245 500 03 Hradec Králové
Odpovědný projektant: Ing. Marek Surovčík	Ředitel společnosti: Ing. Martin Höfler	 <b>Královéhradecký kraj</b>
Číslo zakázky: D20-036	Datum: 07/2024	

Akce: <b>I/14 Solnice, obchvat</b> v rámci projektu "Rozšíření strategické průmyslové zóny Solnice – Kvasiny a zlepšení veřejné infrastruktury v Královéhradeckém regionu"	Měřítko: 1:100	Formát: 4 x A4
Příloha: SO 122 Přeložka silnice III/3213 v km 0,000 Charakteristické příčné řezy	Stupeň: PDPS	Souprava:
	Číslo přílohy: D.1.6.5	